

INFORMAZIOA ETA TRACKAK ESKURATZEKO
DESCARGA DE INFORMACIÓN Y TRACKS

www.araba.eus


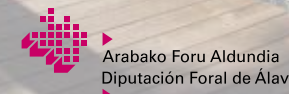
► hermitarak/gaiak/ingurumena/arabako ibilbide berdeen sarea
ciudadania/temas/medioambiente/red de itinerarios verdes



www.araba.eus/web/ibilbideberdeensarea

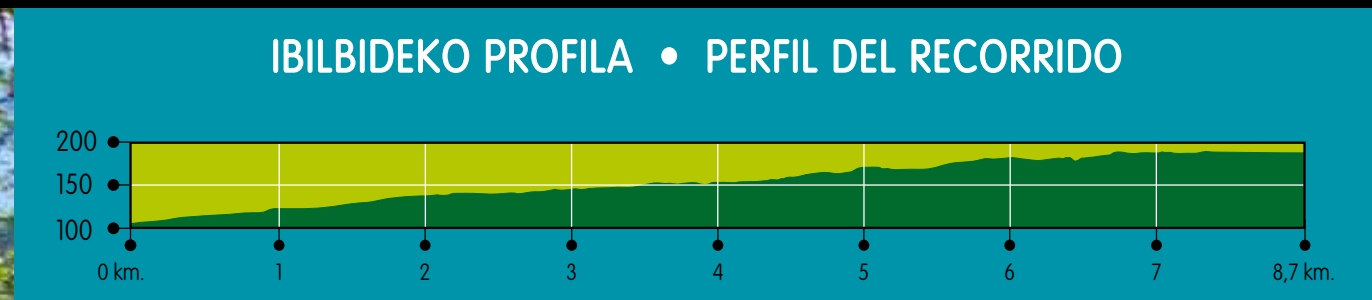


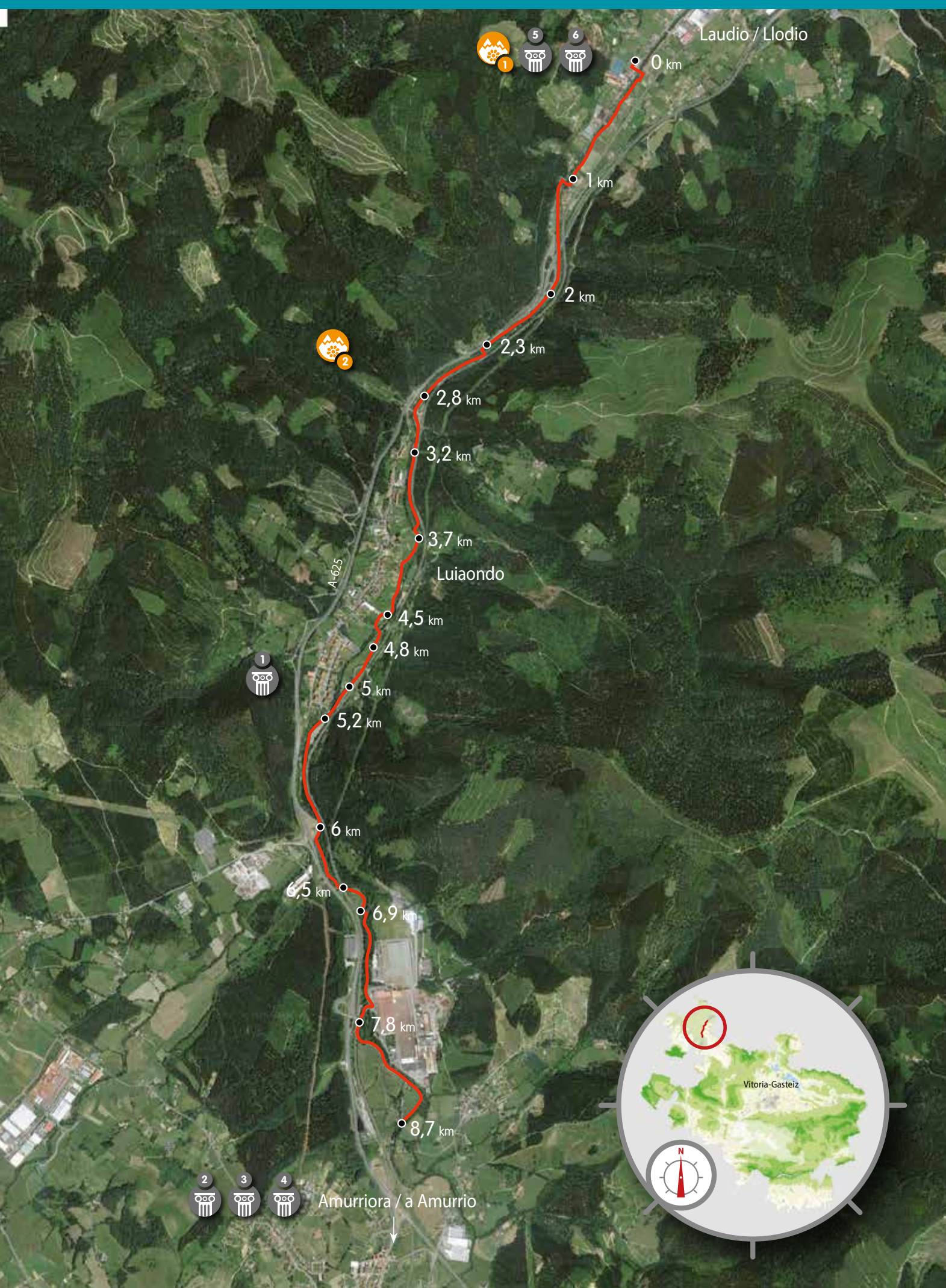
www.araba.eus/web/reditinerariosverdes



NERBIOIKO PARKE LINEALA PARQUE LINEAL DEL NERVIÓN

Arabako Ibilbide Berdeen Sarea Red de Itinerarios Verdes de Álava





NATURA ETA PAISAIA

NATURAL Y PAISAJÍSTICO

1. *Lamuzako parkea, Ludio*
Parque de Lamuza, Llodio
2. *Nerbioiko parke lineala*
Parque Lineal del Nervión

Inguruan / En los alrededores:

- *Nerbioiko behatokia*
Mirador del Nervión
- *Gorobel mendilerroa*
Sierra Salvada



KULTURA

CULTURAL

1. *Malato zuhaitza (Luiaondo, Aiara)*
Árbol Malato (Luyando-Ayala)
2. *Amurrio: hirigune historikoa*
Amurrio: Casco histórico
3. *Amurrio: Likorearen museoa*
Amurrio: Museo del Licor
4. *Amurrio: Aresketamendi, energia berriztagarrien parkea*
Amurrio: Aresketamendi, Parque de las energías renovables
5. *Ludio: Gastronomiaren euskal museoa*
Llodio: Museo Vasco de Gastronomía
6. *Ludio: hirigune historikoa*
 - *Artziniegako Arte sakratuaren museoa*
 - *Artziniegako Etnografia museoa*
 - *Erdi Aroko multzoa eta museoa Kexaan*
Llodio: Casco Histórico
 - *Museo de Arte Sacro de Artziniega*
 - *Museo Etnográfico de Artziniega*
 - *Conjunto medieval y museo de Quejana*



AISIALDIRAKO GUNEAK

ZONAS DE OCIO Y ESPARCIMIENTO

- *Nerbioiko parke lineala*
Parque Lineal del Nervión
- *Lamuzako parkea (Ludio)*
Parque de Lamuza (Llodio)
- *Santa Luziako landak eta Ermuko Santa Maria (Ludio)*
Campas de Sta. Lucia y Sta. Maria del Yermo (Llodio)
- *Pandoko parkea (Artziniega)*
Parque Local de la Encina (Artziniega)
- *Garrastatxuko parkea (Baranbio)*
Parque Local de Garrastatxu (Barambio)

- km 0 *Gurutze Santuaren parrokia, Gardean (Ludio)*
Parroquia de Santa Cruz, en Gardea (Llodio)
- km 1 *Metalezko pasabide gorria*
Pasarela roja metálica
- km 2 *Pasabidea*
Pasarela
- km 2,3 *Metalezko pasabide gorria*
Pasarela roja metálica
- km 2,8 *Asfaltozko bidea*
Camino asfaltado
- km 3,7 *Luiaondo (Aiara)*
Luyando (Ayala)
- km 4,5 *Bidegurutzea. Zubibari zubia*
Cruce. Puente Zubibari
- km 4,8 *Zuzen jarraituko dugu*
Seguimos recto
- km 5,2 *Bidegurutzea*
Cruce de carretera
- km 6 *Pasabidea*
Pasarela
- km 6,5 *Bidegurutzea*
Cruce
- km 6,9 *Pasabidea*
Pasarela
- km 7,8 *Pasabidea eta Salbioiko geralekura heldua*
Pasarela y llegada al apeadero de Salbio
- km 8,7 *Ibilbidearen amaiera*
Llegamos al final del recorrido



Nerbioiko parke lineala asmo handiko proiektua da, eta horri esker haraneko gerriko industrialean orain badago inguruko natura ikusgarriarekin bat egiteko beste leku bat. Oinez edo bizikletaz gozatzeko berreskuratu den Nerbioi ibaiaren korridore honek Aiarako haranaren bihotzean murgiltzen gaitu. 8 kilometro pasatxo dituen ibilbide honetan, Ludio, Aiara eta Amurrio herriak ezagutuko ditugu. Inguruetan, nahitaez ikusi beharko zenituzke Gorobel mendilerroa, Delikako arroila eta Maroñoko urtegia bezalako altxor naturalak, baita Arabako ondarearen beste harribitxiak batzuk ere, hala nola, Kexaako monumentu multzoa, Arteko Andra Mariaren santutegia edo Artziniegako hiribildu noblea.

El Parque Lineal del Nervión es un ambicioso proyecto que ha dotado al cinturón industrial de este valle de un nuevo punto de encuentro con la explosiva naturaleza que lo custodia. Recuperado para el disfrute a pie o en bici, el corredor fluvial del Nervión nos sumerge en pleno corazón del valle de Ayala. En esta ruta de poco más de 8 kilómetros conectaremos las localidades de Llodio, Ayala y Amurrio. En las proximidades, no te deberías perder ni los tesoros naturales de la Sierra Salvada, el cañón del Delika o el pantano de Maroño ni auténticas joyas patrimoniales como el Conjunto Monumental de Quejana, el Santuario de la Virgen de la Encina, o la villa solariega de Artziniega, entre otras.

